Załącznik nr 1
do uchwały Nr XIV/78/2015
Rady Gminy Malczyce
z dnia 27 października 2015 r.

# Strategia Rozwoju Gminy Malczyce na lata 2015-2022

Październik 2015

# *1. Charakterystyka Gminy Malczyce*

## 1.1 Położenie i zasoby naturalne

Gmina Malczyce położona jest w obrębie makroregionu Niziny Śląskiej. Część północna gminy przylega do rzeki Odry i jej dopływu Średzkiej Wody. Na pozostałym odcinku nie występują granice naturalne. Same Malczyce są usytuowane we fragmencie Pradoliny Odry. Teren gminy stanowi obszar prawie bezleśny, pokryty glebami piaszczysto-gliniastymi z cienką warstwą lessów. Niewielkie płaty leśne występują pomiędzy Kwietnem, Wilczkowem i Dębicami oraz na wschód od przysiółka Podewsie (sol. Kwietno). Gmina leży w centralnej części województwadolnośląskiego, w powiecie średzkim. Graniczy z gminami: Środa Śląska, Wołów, Prochowice, Ruja i Wądroże Wielkie. Przez gminę przebiegają ważne szlaki komunikacyjne: droga krajowa nr 94 z kierunków Wrocław Zielona Góra, nr345 do Strzegomia i nr 338 do Wołowa, ruchliwa magistrala kolejowa z Wrocławia do Legnicy i Drezna oraz dwie nieczynne dla ruchu pasażerskiego linie kolejowe z Malczyc do Strzegomia i z Malczyc do Jawora. Przez Malczyce wiedzie również odrzański szlak wodny floty śródlądowej prowadzący z Gliwic do Szczecina (z portem i stocznią).

Powierzchniowo gmina Malczyce jest jedną z najmniejszych w Polsce – zajmuje teren 5 255 ha, z czego zdecydowaną większość zajmują tereny rolne 3 960 ha. Malczyce są gminą rolniczą. Większym zakładem przemysłowym jest tylko stocznia Malbo, istnieje także kilka gospodarstw hodowli drobiu.

Przez obszar gminy przepływa rzeka Odra na odcinku od 304,8 do 306,55km jej biegu. Stanowi długość zaledwie 1,75km, a mierzy od 60 do 100m szerokości. Rzeka stanowi naturalną, północną granicę gminy. Płynie z kierunku wschodniego na zachodni, a poniżej Malczyc zmienia swój bieg na północny. Mniejsze rzeki płynące przez gminę to lewostronne dopływy Odry: Cicha Woda i Średzka Woda.

W północno-wschodniej części gminy Malczyce, pomiędzy miejscowościami Malczyce, Chomiąża i Rzeczyca nad rzeką Średzka Woda znajduje się część Parku Krajobrazowego Dolina Odry II. Jest to teren zalewowy, w ujściu Średzkiej Wody do Odry. Lasy w gminie zajmują zaledwie 554h. Występują tu stanowiska lasu mieszanego, z przewagą gatunków liściastych. W drzewostanie dąb, brzoza, sosna i buk, a domieszkę tworzy świerk. Lasy z przewagą drzew iglastych sosny i świerka stanowią niewielkie obszary. Szlachetne gatunki drzew i krzewów oraz roślinność chronioną tj. barwinek, bluszcz często można spotkać w parkach dworskich na terenie całej gminy.

## 1.2 Ludność

Obszar gminy zamieszkuje, w 9 sołectwach, 5 847 mieszkańców (stan na dzień 31.12.2014 r.). Średnia gęstość zaludnienia jest jedną z najwyższych wśród gmin wiejskich Polski. Na 1 km $^2$ powierzchni gminy przypada średnio 115 osób.

Wykres 1. Gęstość zaludnienie gmin powiatu średzkiego (dane GUS)

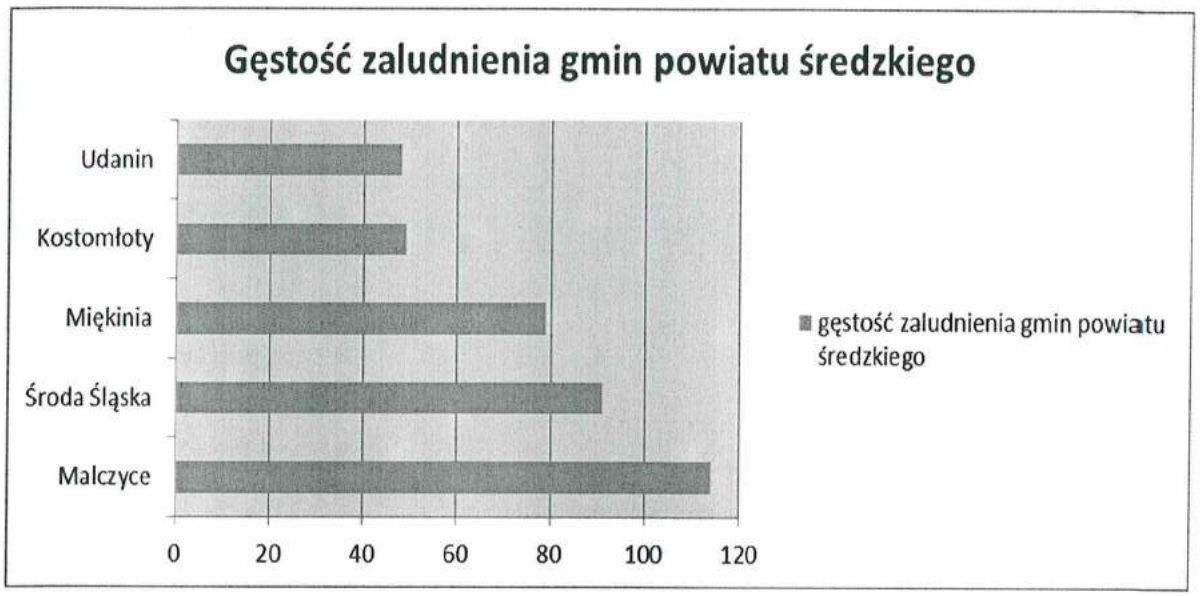


Dla porównania w Gminie Środa Śląska gęstość zaludnienia wynosi 91 osób/km², w Gminie Miękinia 79 osób/km², w Gminie Kostomłoty 49 osób/km², a w Gminie Udanin 48 osób/km².

Tab. 1. Ludność Gminy Malczyce według miejscowości (dane UG Malczyce)

| L.p. | Miejscowość | 31 XII 2009 | 31 XII 2010 | 31 XII 2011 | 31 XII 2012 | 31 XII 2013 | 31 XII 2014 |
|---|---|---|---|---|---|---|---|
| 1 | Malczyce | 3208 | 3193 | 3193 | 3200 | 3138 | 3125 |
| 2 | Chełm | 59 | 58 | 59 | 56 | 58 | 61 |
| 3 | Chomiąża | 452 | 451 | 451 | 443 | 433 | 436 |
| 4 | Dębice | 337 | 333 | 328 | 329 | 329 | 322 |
| 5 | Kwietno | 389 | 394 | 394 | 387 | 387 | 388 |
| 6 | Mazurowice | 359 | 360 | 365 | 366 | 369 | 371 |
| 7 | Rachów | 138 | 145 | 145 | 140 | 137 | 134 |
| 8 | Rusko | 340 | 334 | 334 | 329 | 330 | 319 |
| 9 | Szymanów | 111 | 107 | 105 | 101 | 102 | 102 |
| 10 | Zawadka | 71 | 75 | 64 | 62 | 64 | 62 |
| 11 | Wilczków | 537 | 534 | 532 | 530 | 532 | 527 |
| | **RAZEM** | **6001** | **5984** | **5970** | **5943** | **5875** | **5847** |

Wykres 2. Liczba mieszkańców poszczególnych miejscowości Gminy Malczyce (dane UG Malczyce)

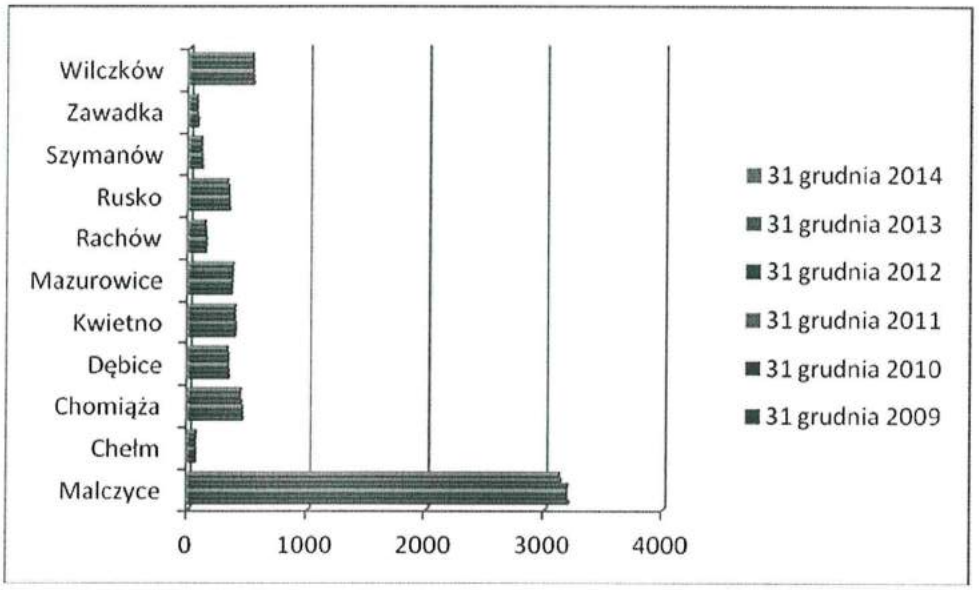


Wykres 3. Liczba mieszkańców Gminy Malczyce ogółem (dane UG Malczyce)

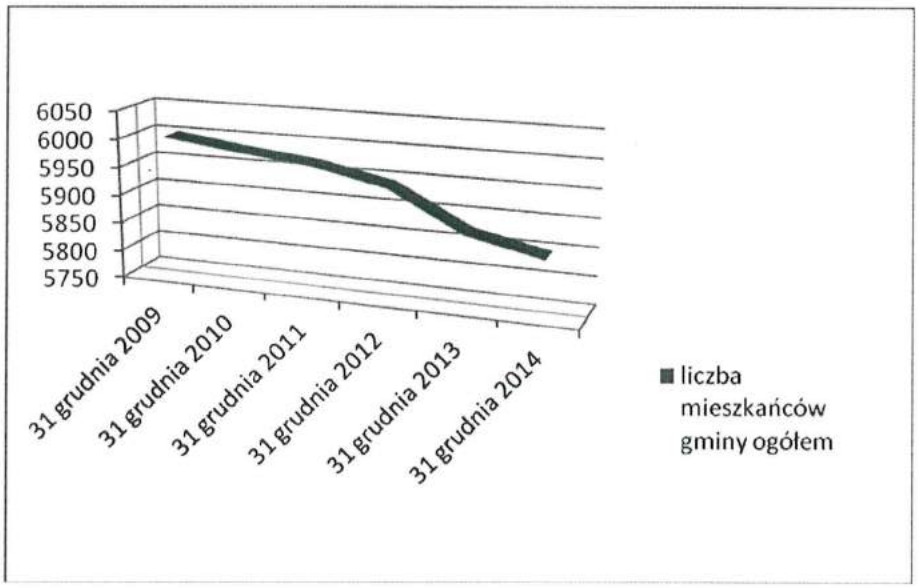


Dokonując analizy ilościowej mieszkańców poszczególnych miejscowości Gminy Malczyce, zauważyć można nieznaczny wzrost liczby mieszkańców niektórych z nich jednak oceniając globalnie na przełomie ostatnich lat liczba mieszkańców całej gminy spada.
Zasadniczym problemem jest nie tylko zmniejszająca się liczba mieszkańców, ale także bezrobocie i ubóstwo.

Na dzień 31 grudnia 2014 r. z terenu gminy Malczyce zarejestrowanych w Powiatowym Urzędzie Pracy było 261 bezrobotnych, w tym 131 kobiet. Prawo do zasiłku dla bezrobotnych miało 35 osób, w tym 17 kobiet.

Wykres 4. Liczba zarejestrowanych bezrobotnych w gminie Malczyce na koniec roku (dane PUP Środa Śląska)

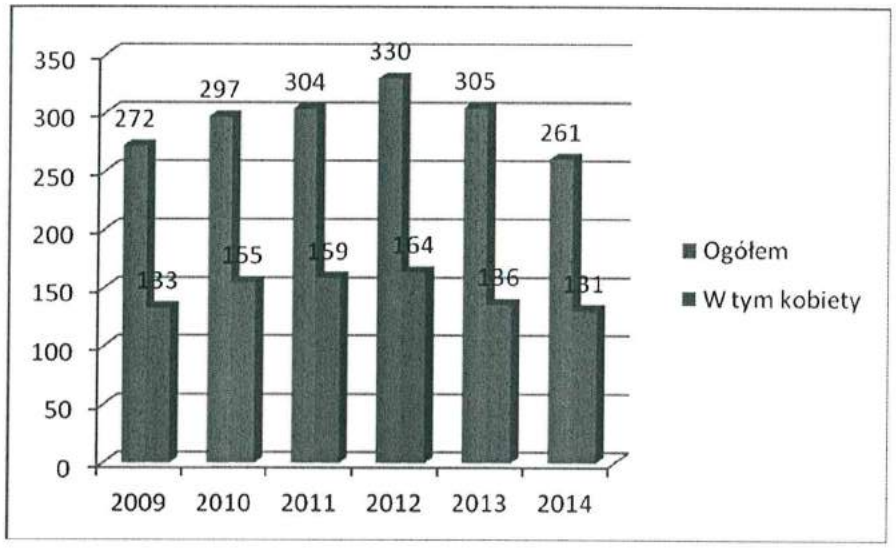


Na koniec 2014r. zarejestrowano 261 bezrobotnych, jest to mniej niż w latach poprzednich, głownie na skutek ogólnego ożywienia w gospodarce i rozpoczęcia działalnościprzez nowe zakłady pracy w sąsiedniej gminie. Z danych GOPS wynika, że w latach 2009 – 2014 liczba rodzin objętych pomocą społeczną sukcesywnie spadała; nieznaczny wzrost odnotowano w 2013 r. w porównaniu do 2012 r. co świadczy o poprawie sytuacji materialnej mieszkańców. Spośród rodzin objętych pomocą w latach 2009 – 2014, najliczniejszą grupę stanowią rodziny pełne z dwojgiem dzieci. Zaraz na drugim miejscu rodziny z jednym dzieckiem. Rodziny emerytów – rencistów stanowią średnio ok. 13% korzystający z pomocy, w tym z usług opiekuńczych. Liczba rodzin otrzymująca pomoc społeczną z przyczyn ubóstwa i bezrobocia wciąż jest wysoka.

Tab. 2 Bezrobotni oraz poszukujący pracy według wieku, poziomu wykształcenia, stażu pracy i czasu pozostawania bez pracy z terenu gminy Malczyce zarejestrowani (PUP Środa Śląska na koniec 2014 r.)

| Bezrobotni i poszukujący pracy | | Ogółem | W tym kobiety |
|---|---|---|---|
| Wiek | 18-24 | 49 | 30 |
| | 25-34 | 75 | 46 |
| | 35-44 | 36 | 21 |
| | 45-54 | 46 | 21 |
| | 55-59 | 37 | 12 |
| | 60 lat i więcej | 18 | 1 |
| Wykształcenie | wyższe | 19 | 16 |
| | policealne i średnie zawodowe | 43 | 28 |
| | średnie ogólnokształcące | 27 | 17 |
| | zasadnicze zawodowe | 77 | 32 |
| | gimnazjalne i poniżej | 95 | 38 |
| Staż pracy ogółem | do 1 roku | 41 | 29 |
| | 1-5 | 55 | 35 |
| | 5-10 | 31 | 13 |
| | 10-20 | 47 | 20 |
| | 20-30 | 27 | 9 |
| | 30 lat i więcej | 20 | 3 |
| | bez stażu | 40 | 22 |
| Czas pozostawania bez pracy w miesiącach | do 1 | 30 | 13 |
| | 1-3 | 53 | 30 |
| | 3-6 | 36 | 18 |
| | 6-12 | 47 | 24 |
| | 12-24 | 46 | 26 |
| | pow.24 | 49 | 20 |

Wykres 5. Struktura bezrobotnych i poszukujących pracy pod względem wieku

Wykres 6. Struktura bezrobotnych i poszukujących pracy pod względem wykształcenia

Największy odsetek spośród osób bezrobotnych i poszukujących pracy stanowią osoby w wieku 25-34 lata, które zakończyły etap edukacji, nie posiadają doświadczenia zawodowego lub posiadają niewielkie, krótkoterminowe doświadczenie szukają pierwszej pracy. Coraz bardziej pożądani przez pracodawców na rynku pracy są pracownicy posiadający wysokie kwalifikacje i wyższe wykształcenie. To właśnie wśród nich jest najmniej bezrobotnych.

Tab. 3 Przyczyny korzystania z pomocy społecznej

| Powody przyznania pomocy | Liczba rodzin | | | | | | Liczba osób w rodzinach | | | | | |
|---|---|---|---|---|---|---|---|---|---|---|---|---|
| | 2009 | 2010 | 2011 | 2012 | 2013 | 2014 | 2009 | 2010 | 2011 | 2012 | 2013 | 2014 |
| **Ubóstwo** | 22 | 17 | 12 | 31 | 26 | 27 | 40 | 30 | 18 | 47 | 40 | 45 |
| **Bezdomność** | 2 | 2 | 1 | 4 | 4 | 5 | 2 | 2 | 1 | 4 | 4 | 5 |
| **Potrzeba ochrony macierzyństwa** | 26 | 28 | 21 | 24 | 23 | 19 | 110 | 121 | 91 | 111 | 126 | 94 |
| **w tym wielodzietność** | 4 | 4 | 5 | 9 | 13 | 19 | 26 | 29 | 31 | 55 | 81 | 105 |
| **Bezrobocie** | 91 | 100 | 90 | 89 | 99 | 85 | 268 | 300 | 270 | 261 | 289 | 244 |
| **Niepełnosprawność** | 78 | 70 | 82 | 80 | 105 | 89 | 191 | 146 | 173 | 163 | 202 | 166 |
| **Długotrwała lub ciężka choroba** | 132 | 129 | 94 | 83 | 22 | 32 | 298 | 269 | 195 | 194 | 42 | 49 |
| **Bezradność w sprawach opiekuńczo – wychowawczych i prowadzeniu gospodarstwa domowego** | 43 | 48 | 48 | 43 | 40 | 30 | 132 | 146 | 146 | 149 | 157 | 117 |
| **w tym rodziny niepełne** | 31 | 28 | 28 | 21 | 28 | 16 | 87 | 80 | 85 | 71 | 75 | 46 |
| **Rodziny wielodzietne** | 12 | 6 | 5 | 6 | 22 | 12 | 52 | 40 | 34 | 39 | 81 | 71 |
| **Przemoc w rodzinie** | 1 | 0 | 1 | 1 | 0 | 0 | 4 | 0 | 5 | 5 | 0 | 0 |
| **Alkoholizm** | 15 | 12 | 11 | 12 | 20 | 14 | 35 | 28 | 25 | 27 | 30 | 32 |
| **Narkomania** | 1 | 1 | 2 | 1 | 0 | 0 | 1 | 1 | 2 | 1 | 0 | 0 |
| **Trudności w przystosowaniu do życia po zwolnieniu z zakładu karnego** | 2 | 1 | 1 | 2 | 0 | 1 | 2 | 1 | 1 | 5 | 0 | 1 |
| **Zdarzenie losowe** | 6 | 3 | 1 | 3 | 6 | 1 | 21 | 6 | 2 | 12 | 21 | 4 |

## 1.3 Organizacje i aktywność społeczna

W gminie odczuwalny jest deficyt organizacji społecznych, lokalnych nieformalnych grup a zwłaszcza lokalnych liderów. Społeczność charakteryzuje duży stopień pesymizmu, malkontenctwa i brak chęci do działania. Sytuację tę próbują poprawić nieliczne aktywne jednostki i organizacje jak np. stowarzyszenia, kluby sportowe czy OSP. W gminie od 2010 roku funkcjonuje fundusz sołecki, co do pewnego stopnia służy integracji i aktywizacji społecznej.

Wykres 7. Przeznaczenie środków funduszu sołeckiego w latach 2012-2014 (dane UG Malczyce)

Analizując wydatki ponoszone przez sołectwa w latach 2012-2014globalnie, ramach środków jakie przeznaczane są na każde sołectwo z funduszu sołeckiego, najwięcej wydatkuje się ich na sport i wypoczynek, najmniej na organizację imprez.

Wykres 8. Przeznaczenie środków funduszu sołeckiego przez poszczególne sołectwa w latach 2012-2014 (dane UG Malczyce)

Wykres 9. 10. 11. Przeznaczenie środków funduszu sołeckiego przez poszczególne sołectwa w latach w podziale na lata (dane UG Malczyce)

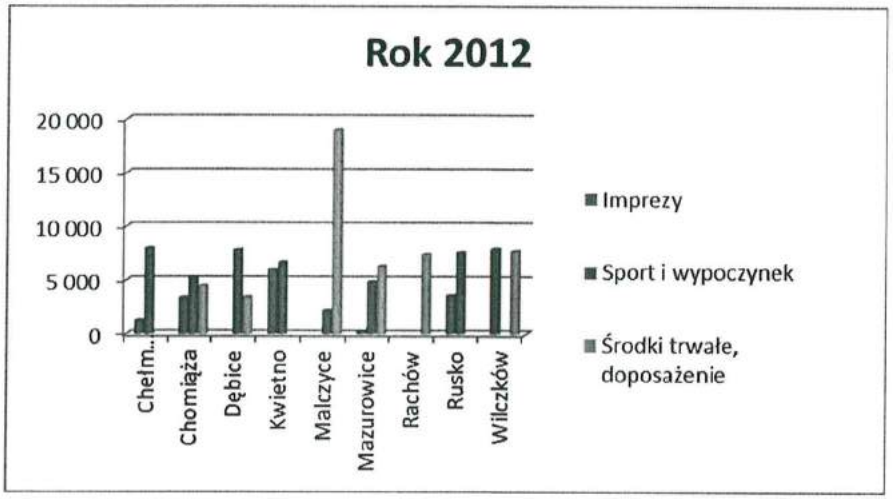


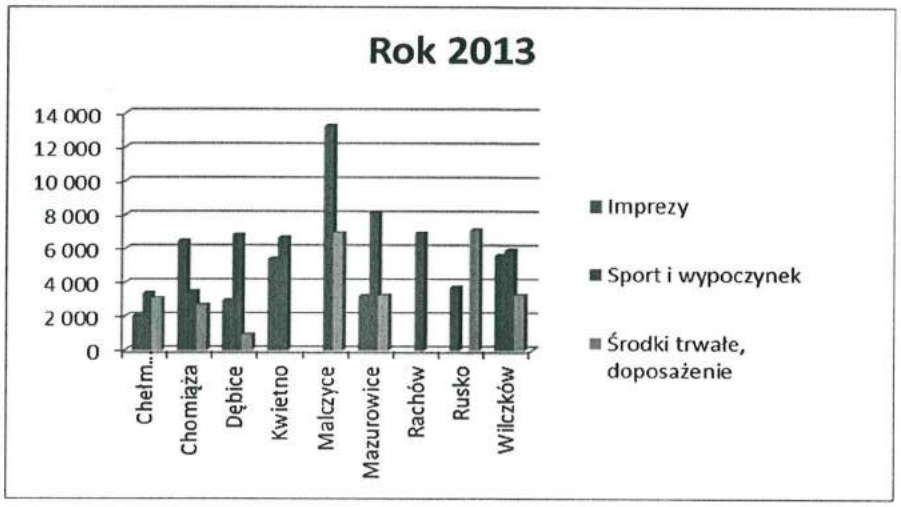


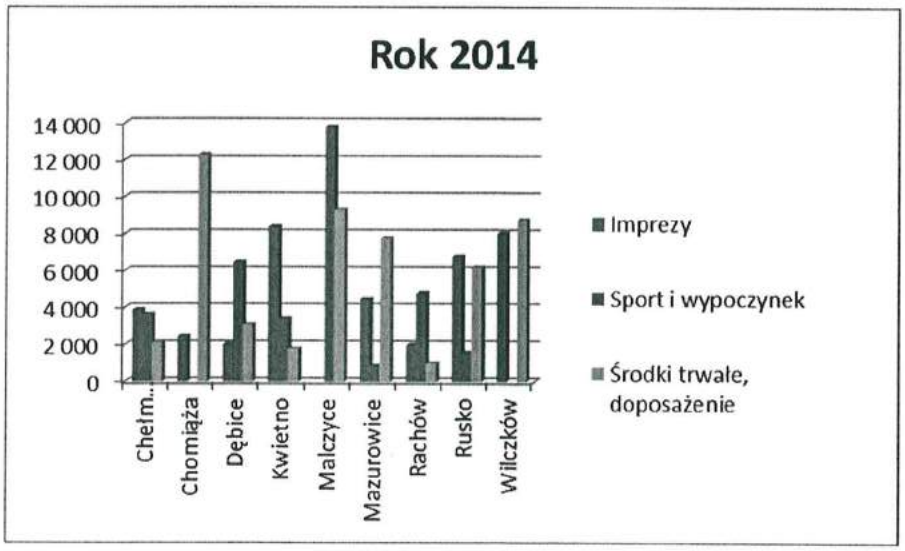

Na wsiach ze środków funduszu organizowane są głównie dożynki sołeckie, mikołajki, dzień dziecka oraz dzień kobiet. Doposażone są głównie świetlice wiejskie i OSP. W ramach środków na Sport i wypoczynek sołectwa wydatkowały fundusze na budowę boisk sportowych, dowóz dzieci na mecze piłkarskie, zakup kosiarek, ławek i stołów, wiat przystankowych, namiotów czy zagospodarowanie terenu przy świetlicach wiejskich oraz ogrodzenie placu zabaw.

W gminie organizowane są imprezy plenerowe, które sprzyjają integracji środowiska lokalnego, tworzeniu więzi międzysąsiedzkich i promocji osiągnięć kulturalnych regionu. W tradycję Gminy Malczyce wpisały się takie imprezy jak: Festyn Gminny – Dni Malczyc, Finał Wielkiej Orkiestry Świątecznej Pomocy, Koncert Gali Kresowej, Mikołajki, Piknik nad Odrą, organizowanykażdego roku zazwyczaj w czerwcu przez Stowarzyszenie Sympatyków Malczyc i okolic oraz dożynki w sołectwach.

Tab. 4 Jednostki organizacyjne Gminy Malczyce

| L.p. | Nazwa |
|---|---|
| 1 | Publiczne Przedszkole |
| 2 | Szkoła Podstawowa |
| 3 | Gimnazjum |
| 4 | Gminny Ośrodek Kultury |
| 5 | Gminny Ośrodek Pomocy Społecznej |
| 6 | Samodzielny Publiczny Zakład Opieki Zdrowotnej |
| 7 | Malczyckie Usługi Komunalne Sp. z o.o. |

Tab. 5Organizacje pozarządowe w Gminie Malczyce

| L.p. | Nazwa |
|---|---|
| 1 | Stowarzyszenie Sympatyków Malczyc i okolic |
| 2 | Stowarzyszenie Inicjatywy Loklanej ADSUM |
| 3 | Ludowy Klub Sportowy „Odra" Malczyce |
| 4 | Ludowy Klub Kajakowy „Ster" Malczyce |
| 5 | Gminne Zrzeszenie Ludowych Zespołów Sportowych |
| 6 | Klub Sportowy „Tęcza" Kwietno |
| 7 | Klub Sportowy Rusko |
| 8 | Ludowe Zespoły Sportowe „Chełm" |
| 9 | Ochotnicza Straż Pożarna w Malczycach |
| 10 | Ochotnicza Straż Pożarna w Chomiąży |
| 11 | Ochotnicza Straż Pożarna w Rusku |
| 12 | Ochotnicza Straż Pożarna w Wilczkowie |
| 13 | Polski Związek Emerytów, Rencistów i Inwalidów Wojennych, Koło w Malczycach |
| 14 | Polski Związek Wędkarski Koło nr 12 |
| 15 | Fundacja „Szansa na Przyszłość" |
| 15 | Chór parafialny „Miłości Dwie" |

Niedostateczna ilość środków finansowych sprawia, że oferta kulturalna jest stosunkowo uboga. Działalność kulturalna opiera się na Gminnym Ośrodku Kultury, który prowadzi świetlice wiejskie. Funkcjonuje także biblioteka gminna w Malczycach oraz jej filia w Dębicach. GOK prowadzi takie zajęcia i warsztaty jak: teatralne, taneczne, rękodzieła, wokalno-rytmiczne, nauka gry na gitarze, plastyczne, zajęcia fitness oraz imprezy i wystawy okolicznościowe.

Oferta oświatowa skupiona jest wyłącznie w miejscowości Malczyce (przedszkole oraz w jednym budynku szkoła i gimnazjum). Wychowaniem przedszkolnym objęte są dzieci w wieku 3-5 lat. Dzieci coraz wcześniej są gotowe do wejścia w system edukacji, a na ich rozwój korzystnie wpływa wychowanie przedszkolne. Wg stanu na dzień 31 sierpnia 2015 r. w przedszkolu publicznym w Malczycach jest 5 oddziałów, w których udostępniono miejsca dla 146 dzieci (zgłoszonych dzieci jest 121). Do szkoły podstawowej uczęszcza 348 uczniów, w tym do czterech klas I, dwóch klas II oraz dwóch klas III. Dzieci dojeżdżające mają zapewniona opiekę świetlicową. Do gimnazjum uczęszcza 144 uczniów w 6 oddziałach: dwie klasy I, dwie klasy II i dwie klasy III. Szkoła może pochwalić się imponującymi wynikami egzaminów gimnazjalnych: z języka niemieckiego podstawowego i rozszerzonego, języka angielskiego oraz z historii i WOS średnie wyniki z egzaminu końcowego w 2015 roku były wyższe zarówno od średniej w powiecie jak i średniej w województwie.

W szkole podstawowej i gimnazjum realizowany jest program rządowy „Wyprawka szkolna" oraz program finansowania podręczników i ćwiczeń uczniom klas I-II i IV szkoły podstawowej oraz I gimnazjum.

W 2015 roku planuje się powołać nową jednostkę budżetową – Klub dziecięcy w Malczycach, na utworzenie którego Gmina Malczyce otrzymała dotacje celową z budżetu państwa w ramach resortowego programu opieki nad dziećmi do lat 3 MALUCH.

W Malczycach istnieje Publiczny Zakład Opieki Zdrowotnej, w którym funkcjonują dwie poradnie: chorób wewnętrznych i pediatryczna oraz dwie jako działalność lecznicza osób prywatnych: stomatologiczna i ginekologiczno-położnicza. Personel medyczny obejmuje: 2 lekarzy, 5 pielęgniarek i 1 fizykoterapeuta. Zakład udziela tylko podstawowej formy opieki zdrowotnej.

## 1.4 Infrastruktura

Drogi: Przez gminę Malczyce na długości około 5 km w kierunku wschód-zachód przebiega droga krajowa na 94 Wrocław-Legnica, w przedłużeniu z drogą krajową nr 3 w kierunku na Szczecin. Główną oś komunikacyjną w kierunku północ-południe stanowi droga wojewódzka nr 345 o długości na terenie gminy Malczyce 7,5 km, łącząca się w Wilczkowie z drogą krajową. Droga ta łączy gminę z autostradą A4 w węźle Budziszów Wielki, a także z leżącym dalej na południe Strzegomiem. Uzupełnieniem tych dróg są drogi powiatowe łączące poszczególne miejscowości o łącznej długości na terenie gminy ok 20 km oraz lokalne drogi gminne. Drogi powiatowe i gminne są w większości w złym lub bardzo złym stanie technicznym, wymagają znacznych nakładów inwestycyjnych, w tym pochodzących ze źródeł zewnętrznych.

Kolej: Przez gminę w kierunku wschód-zachód oraz przez samą miejscowość Malczyce przebiega zmodernizowana linia kolejowa nr 275 Wrocław-Legnica-Zgorzelec-Drezno. Gmina obsługiwana jest przez stację PKP w Malczycach, dzięki czemu ma bardzo dobre połączenie kolejowe, w szczególności z dużymi ośrodkami miejskimi: Wrocławiem i Legnicą. Transport osobowy zapewniany jest także przez komunikację autobusową PKS Polbus i prywatnych przewoźników.

Kanalizacja i oczyszczalnia ścieków: Spośród 11 miejscowości gminnych skanalizowanych są zaledwie cztery to: Malczyce, Rachów, Chomiąża i Mazurowice. Do skanalizowania pozostały: Wilczków, Rusko, Kwietno i Dębice oraz pozostałe miejscowości poza aglomeracją. Problemem pozostaje stara i niewydolna oczyszczalnia ścieków, która choć obecnie osiąga normy i standardy oczyszczania, to jednak jest na wyczerpaniu swoich możliwości. Konieczne jest jej powiększenie i unowocześnienie.

Infrastruktura sportowa: Gmina dość dobrze wyposażona jest w infrastrukturę sportową. W Malczycach przy obiekcie mieszczącym szkołę podstawową i gimnazjum znajduje się, oddana do użytku w 2015 roku, nowoczesna hala sportowa orazwielofunkcyjne boisko sportowez bieżnią lekkoatletyczną. Niedaleko przedszkola jest drugie boisko ze sztuczną nawierzchnią, klub sportowy Odra ma swoje własne 2 boiska trawiaste. W miejscowościach, w których funkcjonują LZS-y istnieją trawiaste boiska piłkarskie.Należą do nich Chomiąża, Malczyce, Rusko, Kwietno, Wilczków, Dębice, Rachów.

Infrastruktura turystyczna: W miejscowości Zawadka, w budynku starego młyna mieści się gospodarstwo agroturystyczne wraz z salą konferencyjną prowadzone przez prywatnego przedsiębiorcę. W młynie urządzane są także imprezy okolicznościowe np. wesela. Przy drodze krajowej w miejscowości Mazurowice funkcjonuje restauracja „Rozłogi". W gminie jest kilka pałaców, kościoły i inne obiekty zabytkowe w różnym stanie technicznym, część z nich jest niedostępna – znajdują się w posiadaniu prywatnych właścicieli. Odra jest wykorzystywana do uprawiania wędkarstwa, jej nabrzeże jest niezagospodarowane, porośnięte i nieuporządkowane.

Szlaki piesze:

- Szlak zielony: Kąty Wrocławskie – Wrocław Leśnica – Środa Śląska – Malczyce – Lubiąż – Wołów- Żmigród- Uraz
- Szlak II Armii Wojska Polskiego (biało–czerwono-biały): Strzałkowie – granica gminy – Dębice – Kwietno – Wilczków – Rachów skrzyżowanie – Malczyce PKS – Chomiąża granica gminy – Jastrzębce
- Droga Św. Jakuba: od kilkunastu lat w Europie pojawiają się szlaki znakowane charakterystyczną muszelką, przeznaczone dla piechurów i rowerzystów, które prowadzą do sanktuarium Santiago de Compostela w Hiszpanii. W Polsce jedna z tras ma początek na Górze św. Anny biegnie przez gminę Malczyce, a tworzą ją dwa alternatywne odcinki:
    - ✓ odcinek oznakowany muszlą białą: Środa Śląska – Proszków – granica gminy Środa Śląska – Wilczków-Malczyce granica gminy – Lubiąż – Prochowice – Legnica – Krotoszyce
    - ✓ odcinek oznakowany muszlą żółtą: Środa Śląska – Proszków – granica gminy Środa Śląska – Kwietno – granica gminy – Ruja – Legnickie Pole – Złotoryja – Lwówek Śląski – Lubań- Zgorzelec.

Szlaki rowerowe:

- Niebiesko oznakowany Szlak Odry: Wrocław – Głogów – Kostrzyn – Szczecin. Przez gminę przechodzi krótki odcinek fragmentu dolnośląskiego od Malczyc do granicy gminyw kierunku Lubiąża, Wołowa i Głogowa,
- Czerwono oznakowany Szlak Odra – Barycz: Malczyce – Środa Śląska – Brzeg Dolny-Głogów,
- Żółto oznakowany szlak: Malczyce – Chomiąża – Rzeczyca – Środa Śląska.

## 2. Analiza SWOT

Tab. 6 Mocne i słabe strony, szanse i zagrożenia Gminy Malczyce

| Mocne strony | Słabe strony |
|---|---|
| - położenie gminy na szlaku transportowym (drogowym i kolejowym) między Wrocławiem a Legnicą;<br>- bliskość autostrady A4 oraz wrocławskiego portu lotniczego;<br>- dobra komunikacja z ośrodkami miejskimi;<br>- położenie nad Odrą;<br>- obecność atrakcyjnych inwestycyjnie terenów poprzemysłowych;<br>- proinwestycyjna polityka podatkowa gminy;<br>- bliskość silnego ośrodka miejskiego – Środy Śląskiej;<br>- korzystne uwarunkowania dla rozwoju rolnictwa (dobre gleby i sprzyjające gospodarce rolnej ukształtowanie terenu). | - brak infrastruktury umożliwiającej wykorzystanie gospodarcze Odry;<br>- brak współpracy z innymi gminami w celu rozwijania turystyki nadodrzańskiej;<br>- niskie dochody gminy;<br>- brak dużych pracodawców w gminie i likwidacja wcześniej funkcjonujących: cukrowni i papierni;<br>- niski poziom przedsiębiorczości;<br>- dekapitalizacja infrastruktury drogowej;<br>- nierównomierny dostęp mieszkańców do infrastruktury komunalnej oraz brak wystarczającej liczby mieszkań socjalnych w stosunku do potrzeb społecznych;<br>- niska aktywność społeczna mieszkańców;<br>- uboga oferta edukacyjna i kulturalna;<br>- niedostatecznie rozwinięta baza turystyczna, noclegowa i usługowa;<br>- brak sieci gazowej na terenie gminy;<br>- słaby rozwój gminy ze względu na brak możliwości zapewnienia wkładu własnego przy aplikowaniu o środki zewnętrzne. |
| **Szanse** | **Zagrożenia** |
| - budowa stopnia wodnego na Odrze w gminie sąsiedniej;<br>- funkcjonowanie SSE na Dolnym Śląsku, szczególnie Legnickiej SSE / włączenie terenów inwestycyjnych do Legnickiej SSE;<br>- wzrost zainteresowania produkcją energii odnawialnej (wiatrowej);<br>- dynamiczny rozwój Środy Śląskiej zapewniający miejsca pracy mieszkańcom gminy Malczyce;<br>- relatywnie słabsza pozycja ekonomiczna gminy umożliwia ubieganie się o środki pomocowe UE;<br>- migracje mieszkańców miast na tereny wiejskie / wzrost liczby mieszkańców na skutek migracji z miast na tereny wiejskie;<br>- wykorzystanie walorów przyrodniczych gminy do rozwoju turystyki aktywnej, weekendowej, rowerowej, wodnej, agroturystyki, itp. | - brak zainteresowania budownictwem wielorodzinnym / postępujące rozpraszanie zabudowy jednorodzinnej;<br>- niekorzystne trendy demograficzne (niski przyrost naturalny) / niekorzystne zmiany struktury wiekowej mieszkańców gminy: starzenie się społeczeństwa;<br>- przeznaczanie cennych rolniczo gleb pod zabudowę mieszkaniową, przemysłową i usługową. |

Zasadniczo metodologia analizy SWOT opiera się na ustaleniu dwóch kryteriów: mocne i słabe strony to cechy jednostki, które ona już posiada, natomiast szanse i zagrożenia rozpatrywane są jako czynniki zewnętrzne niezależne od badanej jednostki. Szanse i zagrożenia diagnozuje się jako potencjały mogące pojawić się w przyszłości. Jeśli chodzi o mocne strony, to najistotniejszą jest centralne położenie i dostępność do głównych ciągów komunikacyjnych w województwie, słaba strona to stan infrastruktury i uprzemysłowiena. Szans należy głównie upatrywać w mozliwościach uprzemysłowienia, w tym w rozszerzeniu strefy ekonmicznej i możliwościach zagospodarowania Odry, natomiast zagrożenia wynikają z trendów demograficznych i niskich dochodów gminy, które mogą obraniczać możliwości pozyskiwania środków zewnętrznych.

# *3. Cele i kierunki rozwoju*

## 3.1 Misja gminy

Misją gminy Malczyce jest poprawa warunków życia swoich mieszkańców poprzez zapewnienie stałego, zrównoważonego rozwoju opartego na solidnej bazie gospodarczej, usługowej i rolnej oraz dbałość o wykonywanie zadań publicznych na zasadzie praworządności, służebności wobec lokalnej społeczności i racjonalnego gospodarowania mieniem.

## 3.2 Wizja gminy

Obecnie gmina Malczyce, choć znajduje się geograficznie w centrum województwa, cywilizacyjnie znalazła się na prowincji. Malczyce nie ominęły negatywne skutki przemian ustrojowo-gospodarczych (likwidacja kluczowych i „utrzymujących" gminę dużych zakładów, oraz upadek PGR-ów) natomiast wszelkie pozytywy zmian zatrzymały się tuż przed jej granicami. Malczyce nie były beneficjentem boomu w rozwoju gospodarczym i zostały w tyle nawet za innymi gminami z powiatu średzkiego. Przyczyny tego stanu rzeczy są złożone, nie jest przedmiotem tego dokumentu ich analiza, istotą jest natomiast znalezienie najlepszych na miarę Malczyc możliwości wyjścia z tego impasu.

Wizja gminy w perspektywie roku 2022 to gmina rozwijająca się i nadrabiająca dystans do sąsiadów, oraz gmina, której kierunki rozwoju wpisują się w strategię rozwoju regionu. To gmina, która zachowując swój rolniczy charakter przyciąga inwestorów przemysłowych i usługowych, tak aby przynajmniej część mieszkańców mogła znaleźć pracę na miejscu. Pożądanym jest, aby w 2022 działało kilka nowych zakładów przemysłowych, najlepiej w ramach strefy ekonomicznej, istotne jest dążenie do skanalizowania gminy Malczyce, aby miała ona spełniającą normy, w miarę nowoczesną i wydolną oczyszczalnię ścieków, aby najistotniejsze dla komunikacji drogi były wyremontowane i zmodernizowane. Należy koniecznie zwiększyć potencjał mieszkańców, zaktywizować miejscowości, dać ludziom narzędzia i wsparcie, aby sami włączali się w poprawę warunków życia swojego i gminy np. poprzez bardziej efektywne wykorzystanie funduszu sołeckiego, dofinansowania bezpośrednie z budżetu gminy dla lokalnych inicjatyw, wspieranie organizacji i grup nieformalnych, tworzenie kół gospodyń wiejskich itp. Malczyce mają się stać miejscem pobudzonym przez aktywność jej mieszkańców. Ma to być miejsce na spokojne i przyjazne do życia i wypoczynku z dala od miejskiego zgiełku, jednak nie pozbawione podstawowego zaplecza infrastrukturalnego, z ciekawą ofertą edukacyjną i kulturalną.

## 3.3 Priorytety rozwoju

Na podstawie diagnozy, zasobów, szans i zagrożeń oraz uwarunkowań społeczno-gospodarczych, określono najistotniejsze priorytety rozwoju:

1. Rozwój przedsiębiorczości, w tym mikro przedsiębiorczości (np. zakładanie gospodarstw agroturystycznych) i przedsiębiorczości spółdzielczej.

2. Rozwój infrastruktury technicznej (w szczególności wodno-kanalizacyjnej i drogowej).

3. Zwiększenie potencjału ludzkiego.

4. Efektywne wykorzystanie zasobów naturalnych i środowiskowych.

Plan inwestycyjny na lata 2015-2022, stanowiący załącznik nr 1 do Strategii jest wykazem planowanych inwestycji wraz z ich finansowaniem, których realizacja zbliżyć ma do osiągnięcia priorytetów rozwoju.

### 3.3.1 Rozwój przedsiębiorczości

Przeszkodą w rozwoju przedsiębiorczości jest „zasysanie" inwestycji przez sąsiednie gminy, usytuowane bliżej aglomeracji wrocławskiej, w szczególności Miękinia i Środa Śląska. Gminy te nie tylko z racji położenia bliżej Wrocławia, ale też z uwagi na atrakcyjniejsze dla inwestorów warunki (strefa ekonomiczna, ulgi podatkowe, duże tereny inwestycyjne, uzbrojone działki itp.) skupiają na sobie zainteresowanie potencjalnych inwestorów.
Gmina musi stworzyć warunki dogodne do tego, aby przyciągnąć inwestorów. Wsparcie przedsiębiorczości powinno być kluczowym elementem polityki rozwoju lokalnego. Rozwój przedsiębiorczości działa bowiem stymulująco na wszystkie aspekty życia społeczności lokalnej. To nie tylko nowe miejsca pracy, wyższe dochody mieszkańców, ale też wpływy do budżetu gminy, które warunkują dalszy jej rozwój.

Rozwój przedsiębiorczości stymulować można następującymi narzędziami:
- ✓ wprowadzenie systemu ulg podatkowych dla inwestorów,
- ✓ utworzenie na terenie gminy podstrefy specjalnej strefy ekonomicznej,
- ✓ promocja i rozpowszechnianie informacji o terenach inwestycyjnych, potencjale inwestycyjnym,
- ✓ utrwalanie wizerunku gminy jako gminy przyjaznej inwestorom,
- ✓ inwestycje bezpośrednie (w drogi, kanalizację itp.) tworzące infrastrukturę niezbędną dla przedsiębiorców,
- ✓ wsparcie prawne i administracyjne przy zakładaniu samodzielnej działalności gospodarczej (np. poprzez szkolenia, warsztaty, spotkania).

Aby zachęcić do inwestowania, nie tylko przedsiębiorców z zewnątrz, ale także do rozwijania działalności przez miejscowych przedsiębiorców planowane jest udzielanie pomocy publicznej w postaci zwolnień podatkowych. Zwolnienia te powinny być progresywne tzn. okres zwolnienia powinien być tym dłuższy im zaangażowanie inwestycyjne będzie większe. Takie zwolnienie jest niezwykle ważne szczególnie dla osób rozpoczynających działalność,

pozwala przedsiębiorcy 'stanąć na nogi' i rozwinąć działalność na tyle móc ponosić w przyszłości obowiązki podatkowe.

### 3.3.2 Rozwój infrastruktury technicznej

Nowoczesna i funkcjonalna baza techniczna jest warunkiem, bazą dalszego rozwoju gminy. Dostępność kanalizacji ściekowej oraz poprawa stanu dróg w niewątpliwy sposób podniesie standardy życia społeczności lokalnej. Inwestycje w kanalizację sanitarną i oczyszczalnię ścieków są także niezbędne w celu osiągnięcia wymaganych wskaźników odbioru i oczyszczania ścieków i konieczne aby gmina nie była w przyszłości obciążana karami za niespełnienie norm. Nakłady na drogi nie tylko zwiększają komfort i bezpieczeństwo podróżowania, ale też pozytywnie wpływają na wizerunek gminy i zwiększają jej atrakcyjność dla inwestorów i potencjalnych mieszkańców.

Rozbudowę infrastruktury technicznej dokonać można poprzez:

- ✓ pozyskiwanie krajowych i zagranicznych środków zewnętrznych na inwestycje,
- ✓ zawieranie porozumień ze Starostwem Powiatowym w ramach inwestycji na drogach powiatowych,
- ✓ inwestowanie ze środków własnych gminy.

### 3.3.3 Zwiększenie potencjału ludzkiego

Poza nielicznymi wyjątkami w gminie zauważalna jest niska aktywność społeczna mieszkańców i brak lokalnych liderów. W wielu przypadkach właśnie od postawy i zaangażowania mieszkańców zależy powodzenie działań i wdrażanych zmian. Należy dążyć do aktywizacji mieszkańców, gdyż często to oddolnie rodzą się pomysły, inicjatywy i działania dające później bardzo wymierne efekty rzeczowe. Z pomocą i akceptacja mieszkańców oraz przy czynnym udziale lokalnych liderów, którzy swoim entuzjazmem i praca są w stanie zarazić mieszkańców, zrealizować można nawet śmiałe cele, niekoniecznie wysokimi nakładami. Należy zwrócić szczególna uwagę na kształtowanie postaw sprzyjających integracji, świadomości odpowiedzialności za wspólny los i postaw obywatelskich. W tej materii dużą rolę wychowawczą i kształtującą mają placówki oświatowe: przedszkole, szkoła oraz Gminny Ośrodek Kultury. Należy stworzyć system narzędzi i zachęt stymulujące integrację społeczną i właściwą postawę obywatelską.

Dla osiągnięcia celu zwiększenia potencjału ludzkiego rekomenduje się:

- ✓ celowe, świadome i przy współudziale możliwie szerokiej reprezentacji społeczności planowanie i realizacja funduszu sołeckiego,
- ✓ integrowanie mieszkańców poprzez organizację wspólnych imprez plenerowych, zawodów sportowych itp.
- ✓ włączanie mieszkańców w system decyzyjny gminy (ankiety, opinie, rozmowy),
- ✓ tworzenie programów i zachęt finansowych dla realizacji inicjatyw oddolnych,
- ✓ tworzenie spełniającej oczekiwania społeczne i stymulującej aktywność społeczną oferty edukacyjno-kulturalnej,
- ✓ zacieśnianie współpracy pomiędzy urzędem a organizacjami społecznymi, stowarzyszeniami, klubami sportowymi itp.

### 3.3.4 Efektywne wykorzystanie zasobów naturalnych i środowiskowych

Nie bez powodów gmina Malczyce w Strategii Rozwoju Województwa Dolnośląskiego 2020 została umieszczona w m.in. obszarze rolniczym. Gmina charakteryzuje się bowiem korzystnymi uwarunkowania dla rolnictwa i dlatego też aż 75% jej powierzchni zajmują tereny rolnicze. Gmina powinna umieć racjonalnie wykorzystywać te zasoby. Należy postawić na nowoczesną, wydajną i zmechanizowaną produkcję rolną, dla której alternatywą mogą być coraz modniejsza produkcja ekologiczna. Przemysł nie powinien być lokowany na terenach najlepszych rolniczo, lecz w obszarach wyznaczonych pod inwestycje – głównie chodzi o zurbanizowane tereny w Malczycach i wzdłuż drogi krajowej.

Cennym zasobem naturalnym jest rzeka Odra, którą można wykorzystywać w pierwszej kolejności jako bazę rekreacyjno-sportową dla mieszkańców, a następnie jako atrakcję turystyczną, którą może się stać przy okazji zakończenia inwestycji krajowej – budowa stopnia wodnego w niedaleko położonej, na terenie gminy Środa Śląska, Rzeczycy.

Innym zasobem naturalnym możliwym do wykorzystania są potwierdzone licznymi badaniami korzystne dla budowy fermy wiatrowej wiatry.

Dodatkową wartością, którą należy chronić i wykorzystywać jest brak problemów natury ekologicznej, czyste powietrze, brak uciążliwego hałasu, ujęcia wody o wysokiej klasie wód.

Gmina Malczyce dysponuje dużym potencjałem w kierunku rozwoju działalności agroturystycznej. Tereny wiejskie, z dala od przemysłu i miejskiego zgiełku, są doskonałą alternatywą wypoczynku. Gospodarstwa wiejskie posiadają niezagospodarowaną przestrzeń, którą można przeznaczyć na mieszkania. Dodatkowa oferta w postaci posiłków przygotowywanych z produktów własnego pochodzenia czy pokazy lokalnego rzemiosła są

Agroturystyka jest działalnością aktywizującą lokalną społeczność oraz dodatkowym źródłem dochodu dla społeczności wiejskiej.

Efektywne wykorzystanie zasobów naturalnych i środowiskowych może się odbyć poprzez:

- ✓ unikanie przedsięwzięć o wysokim ryzyku ekologicznym,
- ✓ rewitalizacja nabrzeża Odry,
- ✓ rozbudowa, oznaczenie i promocja ścieżek pieszych i rowerowych,
- ✓ wspieranie inwestycji w rolnictwo, zwłaszcza ekologiczne i przetwórstwo rolne,
- ✓ inwestycje bezpośrednie w ochronę środowiska np. oczyszczalnie ścieków, kanalizację.

## *4. Rozwój gminy a rozwój województwa*

Kierunki rozwoju regionu do roku 2020 zostały określone w Strategii Rozwoju Województwa Dolnośląskiego 2020. Wytycza ona cele i kierunki rozwoju naszego regionu, syntetycznie prezentuje potencjał i określa wspólną płaszczyznę działań subregionów. Najważniejszymi kierunkami rozwoju określone jako cele szczegółowe w strategii wojewódzkiej są:

- ➢ rozwój gospodarki oparty na wiedzy,

- zrównoważony transport i poprawa dostępności transportowej,
- wzrost konkurencyjności przedsiębiorstw,
- zwiększenie dostępności technologii komunikacyjno-informacyinych,
- wzrost zatrudnienia i mobilności pracowników,
- wyłączenie społeczne, podnoszenie poziomu i jakości życia,
- podniesienie poziomu edukacji, kształcenie ustawiczne,
- ochrona środowiska naturalnego i efektywne wykorzystanie zasobów.

Województwo podzielone zostało geograficznie na strefy występowania szczególnych zjawisk lub specyficznych procesów tzw. obszary interwencji. Dla tych obszarów wyznaczone zostały konkretne kierunki działań (kierunki interwencji), tak aby najpełniej zrealizować cele strategii i osiągnąć zrównoważony, harmonijny rozwój województwa.
Wyznaczono 12 obszarów interwencji co prezentuje poniższa mapa.
Gmina Malczyce znajduje się w granicach, lub w strefie oddziaływania aż pięciu obszarów interwencji tj.:

- **Wrocławski Obszar Metropolitalny (WrOM)** – miasto Wrocław wraz z obszarem otaczającym stolicę regionu. Szczególnie silne związki Wrocławia z otoczeniem podkreślone są dziennymi migracjami wahadłowymi mieszkańców tego subregionu (np. wyjazdy do pracy, szkoły, w zakresie oferty kulturowej i komercyjnej). Obszar nacechowany jest silnie rozwiniętym procesem suburbanizacji mieszkaniowej, a także suburbanizacji ekonomicznej. Silne przekształcenia środowiska na skutek działalności przemysłowej, powodują zagrożenia przekroczeń norm emisji zanieczyszczeń. Obszar jest narażony również na zagrożenia powodziowe powodujące znaczne straty dla gospodarki całego regionu, co wynika z występującej na tym obszarze gęstej sieci rzecznej.
Obszar ten wymaga konkurencyjnej, w skali krajowej i europejskiej, oferty edukacyjnej reagującej na potrzeby rynku; oraz podniesienia sprawności transportu publicznego i koordynacji rozwoju sieci osadniczej z infrastrukturą transportową, szczególnie kolejową.

- **Legnicko-Głogowski Okręg Przemysłowy** –obszar gospodarczy, którego siła ekonomiczna oparta jest na zasobach rudy miedzi i jej przetwórstwie. Obszar monokulturowy, o postępującym dużym stopniu urbanizacji i przekształceń środowiska. Obszar ten w mniejszym stopniu oddziałuje na gminę Malczyce niż aglomeracja wrocławska, jednakże sąsiedztwo tego przemysłowego regionu nie jest obojętne.

- **Autostrada Nowej Gospodarki** – obszar o docelowo najwyższej w regionie dostępności transportowej. Osadzony na istniejących i projektowanych ciągach autostrad i dróg szybkiego ruchu oraz integrujący transport kolejowy i wodny. Jest terenem o najwyższej atrakcyjności lokalizacji produkcji na Dolnym Śląsku. Obszar ten swym zasięgiem obejmuje również ośrodki, będące niegdyś fundamentem gospodarczej prosperity tego regionu, które dziś wymagają rewitalizacji i nowych miejsc pracy (takich jak np. Malczyce). Do tych ośrodków adresowana jest polityka przyciągania inwestorów, ich zakorzeniania i tworzenia trwałych miejsc pracy powiązanych z nowoczesną gospodarką. Obszar ten może stać się kołem zamachowym całego regionu, pod warunkiem racjonalnych decyzji lokalizacyjnych i inwestycyjnych.

- **Obszar rolniczy** – obejmuje głównie Nizinę Śląską i Przedgórze Sudeckie i charakteryzuje się najlepszymi w kraju warunkami dla produkcji rolnej, tzn. najwyższym wskaźnikiem waloryzacji rolniczej przestrzeni produkcyjnej. Teren ten wymaga szczególnej ochrony i wsparcia ze względu na najwyższą jakość gleb oraz wykorzystania tego wyjątkowego potencjału (m.in. najdłuższy okres wegetacyjny w kraju) poprzez aktywizację przemysłu przetwórstwa rolno-spożywczego w celu pełnego wykorzystania naturalnych predyspozycji.

- **Dolina Odry** – obszar pradoliny Odry i częściowo dolin jej dopływów, wymagający szczególnej uwagi ze względu na stałe zagrożenie powodziowe i potrzebę realizacji „Programu dla Odry 2006". Jest także obszarem o znaczących walorach przyrodniczych pozwalających na uruchomienie programów turystycznego wykorzystania rzeki i przyległych do niej terenów, zgodnie z modelem zrównoważonej turystyki. Szczególnej uwagi wymaga również jego potencjał gospodarczy i transportowy, którego wykorzystanie uniemożliwiają silnie zróżnicowane przepływy wód. Powstająca infrastruktura rzeczna powinna zapewniać ochronę przed ekstremalnymi przepływami wód, rozwijać transport rzeczny, zwiększać udział energii ze źródeł odnawialnych oraz dbać o rozwój turystyki wodnej.

Rys. 1 Obszary interwencji

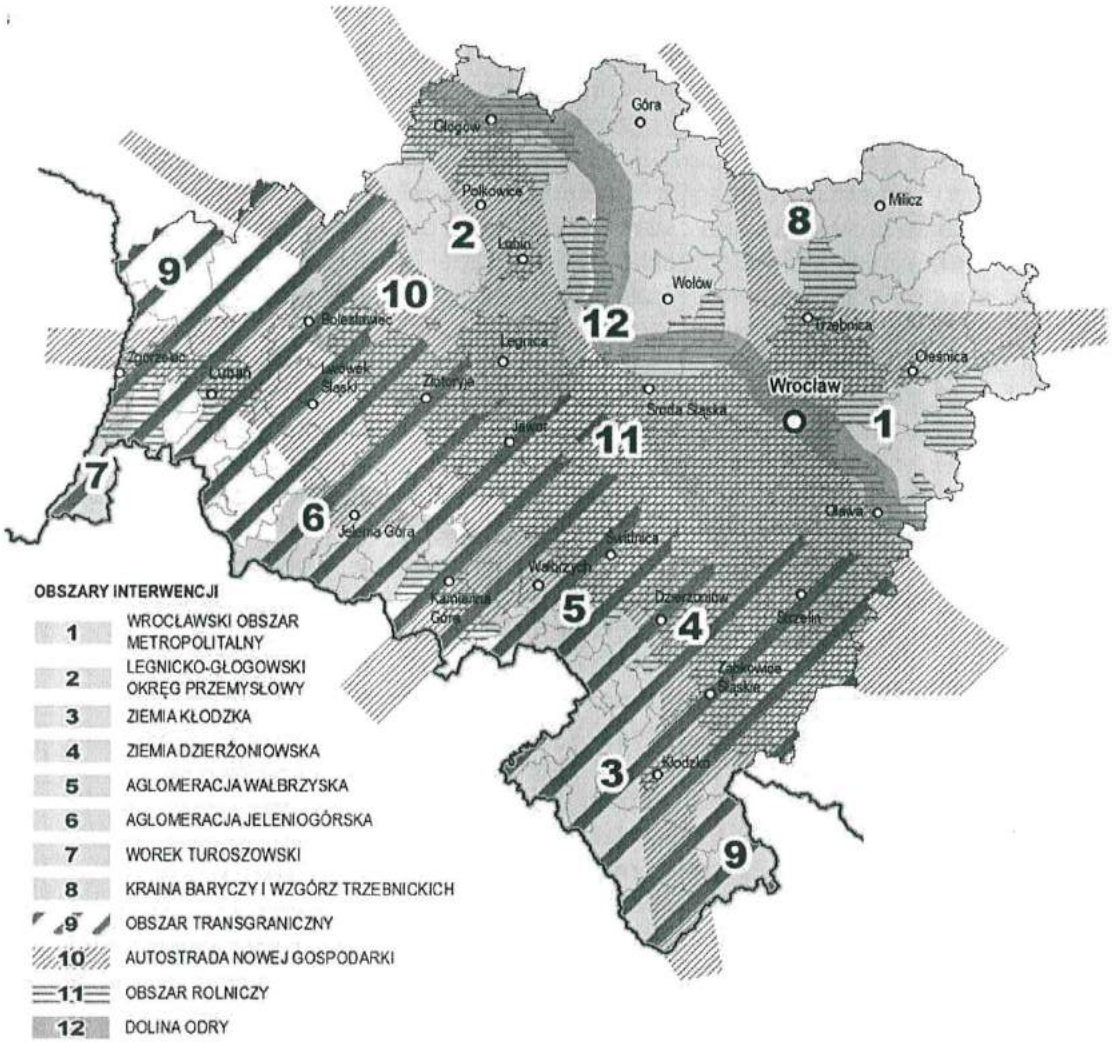

źródło: Strategia Rozwoju Województwa Dolnośląskiego 2020

Tab. 8 Istotność celów strategicznych dla obszarów interwencji właściwych dla gminy Malczyce w strategii województwa dolnośląskiego

| Cele rozwoju | Obszary interwencji | | | | |
|---|---|---|---|---|---|
| | WrOM | Legnicko-głogowski Obszar Przemysłowy | Autostrada Nowej Gospodarki | Obszar Rolniczy | Dolina Odry |
| Rozwój gospodarki oparty na wiedzy | 4 | 4 | 5 | 6 | 8 |
| Zrównoważony transport i poprawa dostępności transportowej | 1 | 1 | 1 | 8 | 1 |
| Wzrost konkurencyjności przedsiębiorstw | 6 | 3 | 3 | 4 | 4 |
| Zwiększenie dostępności technologii komunikacyjno-informacyjnych | 8 | 8 | 7 | 5 | 7 |
| Wzrost zatrudnienia i mobilności pracowników | 5 | 5 | 2 | 7 | 5 |
| Wyłączenie społeczne, podnoszenie poziomu i jakości życia | 3 | 7 | 6 | 3 | 6 |
| Podniesienie poziomu edukacji, kształcenie ustawiczne | 7 | 6 | 8 | 2 | 3 |
| Ochrona środowiska naturalnego i efektywne wykorzystanie zasobów | 2 | 2 | 4 | 1 | 2 |

W skali 1 (najistotniejsze) – 8 (najmniej istotne), źródło: Strategia Rozwoju Województwa Dolnośląskiego 2020

Z powyższej tabeli wynika, że najistotniejszym celem rozwoju dla obszaru gminy Malczyce w ujęciu strategii wojewódzkiej jest szeroko rozumiany transport. Innym istotnym jest ochrona środowiska i efektywne wykorzystanie zasobów. Za najmniej istotny uznano zwiększenie dostępności technologii komunikacyjno-informacyjnych, pozostałe cele są mniej-więcej na równym, średnim stopniu istotności. Ma to uzasadnienie w tym, że gmina Malczyce aby wykorzystać w pełni swoje zasoby i atuty takie jak: centralne położenie w regionie, przy głównych ciągach komunikacyjnych o znaczeniu krajowym i wojewódzkim oraz dobre skomunikowanie z obszarami miejskimi i przemysłowymi musi dbać o zrównoważony transport na szczeblu lokalnym oraz musi chronić zasoby naturalne takie jak wodę i ziemię ze względu na jej rolniczy charakter i niewykorzystany potencjał Odry.

Priorytety rozwoju gminy Malczyce (przedsiębiorczość, infrastruktura i potencjał ludzki) wpisują się więc w strategię województwa. Wspólnym mianownikiem strategii gminnej i wojewódzkiej jest konieczność rozwoju transportu, co ma odzwierciedlanie w planie inwestycyjnym przebudowy dróg gminnych. Działania te, nie tylko w niewątpliwy sposób przyczynią się do poprawy komfortu życia mieszkańców, ale są też istotnym elementem w pozyskiwaniu inwestorów. Ochrona środowiska i efektywne wykorzystanie zasobów ma odzwierciedlanie w strategii Gminy Malczyce w postaci rozbudowy infrastruktury wodno-kanalizacyjnej oraz planach przebudowy oczyszczalni ścieków. Strategią gminy jest też ciążenie w kierunku stopniowego uprzemysłowienia i pozyskiwania inwestorów celem odbudowy bazy przemysłowej, która w przeszłości istniała w gminie, co jest zgodne z wojewódzkimi celami wzrostu zatrudnienia i konkurencyjności.

## *Spis tabel, wykresów i rysunków*

Tabele

1. Ludność Gminy Malczyce według miejscowości ..... 2
2. Bezrobotni oraz poszukujący pracy według wieku, poziomu wykształcenia, stażu pracy i czasu pozostawania bez pracy z terenu gminy Malczyce zarejestrowani ..... 5
3. Przyczyny korzystania z pomocy społecznej ..... 7
4. Jednostki organizacyjne Gminy Malczyce ..... 10
5. Organizacje pozarządowe w Gminie Malczyce ..... 10
6. Mocne i słabe strony, szanse i zagrożenia Gminy Malczyce ..... 13

Wykresy

1. Gęstość zaludnienie gmin powiatu średzkiego ..... 2
2. Liczba mieszkańców poszczególnych miejscowości Gminy Malczyce ..... 3
3. Liczba mieszkańców Gminy Malczyce ogółem ..... 3
4. Liczba zarejestrowanych bezrobotnych w gminie Malczyce na koniec roku ..... 4
5. Struktura bezrobotnych i poszukujących pracy pod względem wieku ..... 6
6. Struktura bezrobotnych i poszukujących pracy pod względem wykształcenia ..... 6
7. Przeznaczenie środków funduszu sołeckiego w latach 2012-2014 ..... 8
8. Przeznaczenie środków funduszu sołeckiego przez poszczególne sołectwa w latach 2012-2014 ..... 8
9. Przeznaczenie środków funduszu sołeckiego przez poszczególne sołectwa w latach

w podziale na lata – rok 2012 ..... 9

10. Przeznaczenie środków funduszu sołeckiego przez poszczególne sołectwa w latach w podziale na lata – rok 2013 ..... 9

11. Przeznaczenie środków funduszu sołeckiego przez poszczególne sołectwa w latach w podziale na lata – rok 2014 ..... 9

Rysunki

1. Obszary interwencji ..... 19

PRZEWODNICZĄCY
Rady Gminy Malczyce
Marcin Głowacki

Załącznik nr 1 do Strategii Rozwoju Gminy Malczyce na lata 2015-2022

| INWESTYCJE DROGOWE | | wartość inwestycji, w tym: | | | 2016 | | 2017 | | 2018 | | 2019 | | 2020 | | 2021 | | 2022 | |
|---|---|---|---|---|---|---|---|---|---|---|---|---|---|---|---|---|---|---|
| Nazwa zadania | źródło dofinansowania | całkowita | wkład własny | dofinansowanie | wkład własny | dofinansowanie | wkład własny | dofinansowanie | wkład własny | dofinansowanie | wkład własny | dofinansowanie | wkład własny | dofinansowanie | wkład własny | dofinansowanie | wkład własny | dofinansowanie |
| Przebudowa ul. 1-Maja w Malczycach | NPPDL | 1 000 000 | 500 000 | 500 000 | | | 500 000 | 500 000 | | | | | | | | | | |
| Przebudowa ul. Górnej w Mazurowicach | PROW 2014-2020 | 420 000 | 152 754 | 267 246 | | | 152 754 | 267 246 | | | | | | | | | | |
| Przebudowa ul. Strażackiej w Malczycach | PROW 2104-2020 | 350 000 | 127 295 | 222 705 | 127 295 | 222 705 | | | | | | | | | | | | |
| Przebudowa ul. Szkolnej w Rusku | PROW 2014-2020 | 1 300 000 | 472 810 | 827 190 | | | 472 810 | 827 190 | | | | | | | | | | |
| Przebudowa ul. Nowy Świat w Chomiąży | PROW 2104-2020 | 1 800 000 | 654 660 | 1 145 340 | | | | | 654 660 | 1 145 340 | | | | | | | | |
| Przebudowa ul. Leśnej, Górnej, Przelotowej w Kwietnie | PROW 2014-2020 | 700 000 | 254 590 | 445 410 | 254 590 | 445 410 | | | | | | | | | | | | |
| Przebudowa ul. Mazurowickiej w Malczycach (do skrzyżowania z drogą krajową 94) | NPPDL, powiat średzki | 2 800 000 | 800 000 | 2 000 000 | | | | | | | 800 000 | 2 000 000 | | | | | | |
| Przebudowa ul. Polnej w Szymanowie | NPPDL | 700 000 | 350 000 | 350 000 | | | | | | | | | 350 000 | 350 000 | | | | |
| Budowa chodnika przy ul. Sienkiewicza w Malczycach | PROW 2014-2020, powiat średzki | 150 000 | 55 000 | 95 000 | | | 55 000 | 95 000 | | | | | | | | | | |
| Budowa chodnika przy drodze powiatowej w Dębicach | PROW 2014-2020, powiat średzki | 205 000 | 75 000 | 130 000 | 75 000 | 130 000 | | | | | | | | | | | | |
| Budowa chodnika przy drodze powiatowej w Chomiąży | PROW 2014-2020, powiat średzki | 200 000 | 80 000 | 120 000 | | | 80 000 | 120 000 | | | | | | | | | | |
| Budowa chodnika w Wilczkowie przy drodze wojewódzkiej nr 345 | DSDiK | 800 000 | 408 000 | 392 000 | 408 000 | 392 000 | | | | | | | | | | | | |
| Przebudowa dróg i chodników na terenie gminy | PROW 2014-2020 | 2 140 755 | 800 000 | 1 340 755 | | | | | | | 200 000 | 335 189 | 200 000 | 335 189 | 200 000 | 335 189 | 200 000 | 335 189 |
| Przebudowa dróg transportu rolnego na terenie gminy | Fundusz Rolny | 180 000 | 120 000 | 60 000 | | | 20 000 | 10 000 | 20 000 | 10 000 | 20 000 | 10 000 | 20 000 | 10 000 | 20 000 | 10 000 | 20 000 | 10 000 |
| **RAZEM INWESTYCJE DROGOWE** | | **12 745 755** | **4 850 109** | **7 895 646** | **864 885** | **1 190 115** | **1 280 564** | **1 819 436** | **674 660** | **1 155 340** | **1 020 000** | **2 345 189** | **570 000** | **695 189** | **220 000** | **345 189** | **220 000** | **345 189** |

| INWESTYCJE WOD-KAN | | wartość inwestycji, w tym: | | | 2016 | | 2017 | | 2018 | | 2019 | | 2020 | | 2021 | | 2022 | |
|---|---|---|---|---|---|---|---|---|---|---|---|---|---|---|---|---|---|---|
| Nazwa zadania | źródło dofinansowania | całkowita | wkład własny | dofinansowanie | wkład własny | dofinansowanie | wkład własny | dofinansowanie | wkład własny | dofinansowanie | wkład własny | dofinansowanie | wkład własny | dofinansowanie | wkład własny | dofinansowanie | wkład własny | dofinansowanie |
| Modernizacja Oczyszczalni Ścieków w Malczycach | RPO | 6 000 000 | 900 000 | 5 100 000 | 450 000 | 2 550 000 | 450 000 | 2 550 000 | | | | | | | | | | |
| Kanalizacja miejscowości Rusko | RPO | 2 500 000 | 375 000 | 2 125 000 | | | | | 375 000 | 2 125 000 | | | | | | | | |
| Kanalizacja miejscowości Wilczków | RPO | 3 000 000 | 450 000 | 2 550 000 | | | | | | | 450 000 | 2 550 000 | | | | | | |
| Kanalizacja miejscowości Kwietno | RPO | 2 700 000 | 405 000 | 2 295 000 | | | | | | | | | 405 000 | 2 295 000 | | | | |
| Kanalizacja miejscowości Dębice | RPO | 2 600 000 | 390 000 | 2 210 000 | | | | | | | | | | | 390 000 | 2 210 000 | | |
| Budowa przydomowych oczyszczalni ścieków w miejscowościach poza aglomeracją | PROW | 700 000 | 80 000 | 620 000 | | | 20 000 | 155 000 | 20 000 | 155 000 | 20 000 | 155 000 | 20 000 | 155 000 | | | | |
| **RAZEM INWESTYCJE WOD-KAN** | | **17 500 000** | **2 600 000** | **14 900 000** | **450 000** | **2 550 000** | **470 000** | **2 705 000** | **395 000** | **2 280 000** | **470 000** | **2 705 000** | **425 000** | **2 450 000** | **390 000** | **2 210 000** | **0** | **0** |

| POZOSTAŁE INWESTYCJE | | wartość inwestycji, w tym: | | | 2016 | | 2017 | | 2018 | | 2019 | | 2020 | | 2021 | | 2022 | |
|---|---|---|---|---|---|---|---|---|---|---|---|---|---|---|---|---|---|---|
| Nazwa zadania | źródło dofinansowania | całkowita | wkład własny | dofinansowanie | wkład własny | dofinansowanie | wkład własny | dofinansowanie | wkład własny | dofinansowanie | wkład własny | dofinansowanie | wkład własny | dofinansowanie | wkład własny | dofinansowanie | wkład własny | dofinansowanie |
| Rekultywacja wysypiska śmieci w Rusku | NFOŚiGW, WFOŚiGW | 6 000 000 | 2 100 000 | 3 900 000 | | | 1 050 000 | 1 950 000 | 1 050 000 | 1 950 000 | | | | | | | | |
| Termomodernizacja budynków użyteczności publicznej (Szkoła Podstawowa, Gimnazjum, Przedszkole, Biblioteka, GOK) | RPO WD | 3 000 000 | 450 000 | 2 550 000 | | | | | 450 000 | 2 550 000 | | | | | | | | |
| Modernizacja GOK w Malczycach | RPO WD | 1 500 000 | 225 000 | 1 275 000 | 225 000 | 1 275 000 | | | | | | | | | | | | |
| Budowa świetlicy w Rusku | PROW 2014-2020 | 700 000 | 254 590 | 445 410 | | | 254 590 | 445 410 | | | | | | | | | | |
| Modernizacja świetlicy wiejskiej w Mazurowicach | PROW 2014-2020 | 500 000 | 181 850 | 318 150 | 181 850 | 318 150 | | | | | | | | | | | | |
| Rozbudowa świetlicy wiejskiej w Rachowie | PROW 2014-2021 | 100 000 | 36 370 | 63 630 | | | | | | | | | | | 36 370 | 63 630 | | |
| Budowa boiska sportowego w Wilczkowie | PROW 2014-2022 | 50 000 | 18 185 | 31 815 | 18 185 | 31 815 | | | | | | | | | | | | |
| Rozbudowa bazy sportowej w Malczycach - ul. Polna | MsiT | 2 000 000 | 1 340 000 | 660 000 | | | | | | | | | 1 340 000 | 660 000 | | | | |
| Zagospodarowanie terenu targowiska w Malczycach | PROW 2014-2020 | 300 000 | 109 110 | 190 890 | | | | | | | | | | | | | 109 110 | 190 890 |
| Modernizacja cmentarza komunalnego w Malczycach | | 350 000 | 350 000 | | | | | | | | | | 350 000 | | | | | |
| **RAZEM INWESTYCJE POZOSTAŁE** | | **14 500 000** | **5 065 105** | **9 434 895** | **425 035** | **1 624 965** | **1 304 590** | **2 395 410** | **1 500 000** | **4 500 000** | **0** | **0** | **1 690 000** | **660 000** | **36 370** | **63 630** | **109 110** | **190 890** |

| RAZEM INWESTYCJE | wartość inwestycji, w tym: | | | 2016 | | 2017 | | 2018 | | 2019 | | 2020 | | 2021 | | 2022 | |
|---|---|---|---|---|---|---|---|---|---|---|---|---|---|---|---|---|---|
| | całkowita | wkład własny | dofinansowanie | wkład własny | dofinansowanie | wkład własny | dofinansowanie | wkład własny | dofinansowanie | wkład własny | dofinansowanie | wkład własny | dofinansowanie | wkład własny | dofinansowanie | wkład własny | dofinansowanie |
| | 44 745 755 | 12 515 214 | 32 230 541 | 1 739 920 | 5 365 080 | 3 055 154 | 6 919 846 | 2 569 660 | 7 935 340 | 1 490 000 | 5 050 189 | 2 685 000 | 3 805 189 | 646 370 | 2 618 819 | 329 110 | 536 079 |

PRZEWODNICZĄCY
Rady Gminy Malczyce
Marcin Głowacki